














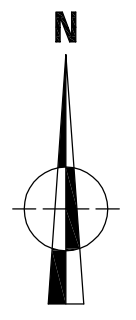
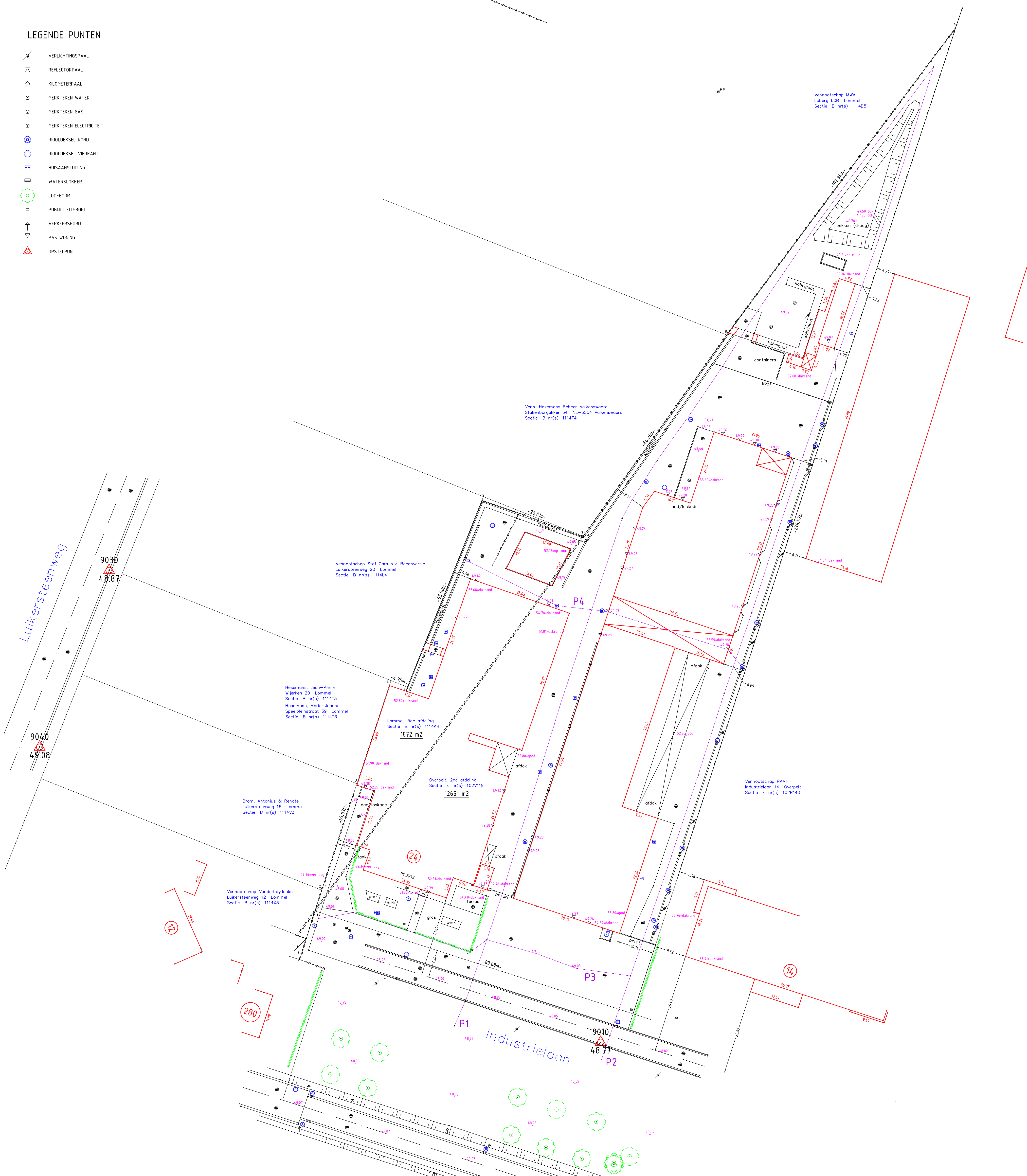


PROVINCIE: LIMBURG
 GEMEENTE: Lommel / Overpelt
 AFDELING: 5 (L) / 2 (O)
 SEKTIE: B (L) / E (O)
 NR(S): 1114K4 (L), 102v119 (O)

LEGENDE PUNTEN

-  VERLICHTINGSPAAL
-  REFLECTORPAAL
-  KILOMETERPAAL
-  MERKTEKEN WATER
-  MERKTEKEN GAS
-  MERKTEKEN ELECTRICITEIT
-  RIOLDKSEL ROND
-  RIOLDKSEL VIERKANT
-  HUISAANSLUITING
-  WATERSLOKKER
-  LOOFBOOM
-  PUBLICITEITSBORD
-  VERKEERSBORD
-  PAS WONING
-  OPSTELPUNT



Schaal: 1/500

Coördinatentabel - Lambert72

NR	X	Y
1	219646.147	212485.480
2	219647.986	212491.050
3	219657.410	212519.605
4	219666.546	212547.286
5	219670.956	212545.534
6	219691.345	212596.615
7	219718.115	212585.977
8	219756.675	212639.981
9	219818.084	212722.600
10	219731.479	212457.889

Digitaal opgemeten met **Leica Geosystems** op:
 door landmeterskantoor:

Jean-Pierre Hamblok (LANDMETER bvba)
 Beveiligd door de Rechtsbank van eerste aanleg te Hasselt
 Sterestraat 33 te 3920 LOMMEL
 Tel: +32(0)11-54 29 54
 Gsm: +32(0)496-80 84 67
 Email: landmeter@hamblok.be
 Bijkomende informatie: www.hamblok.be